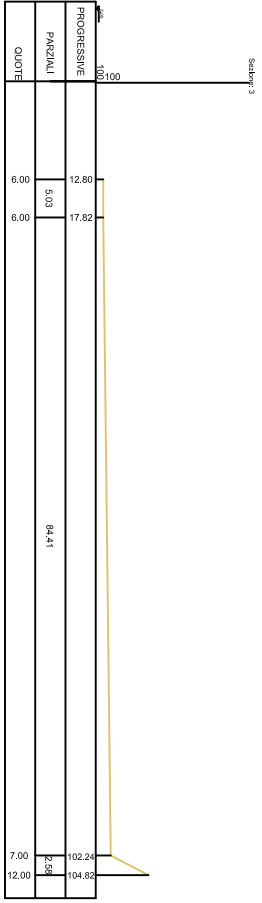
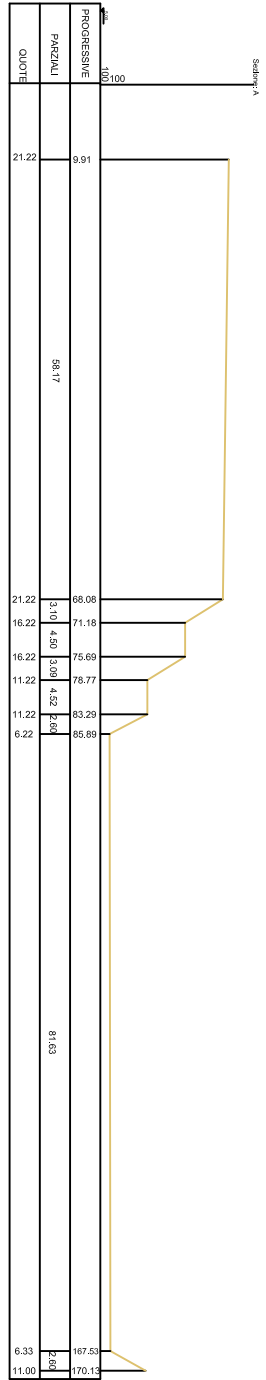
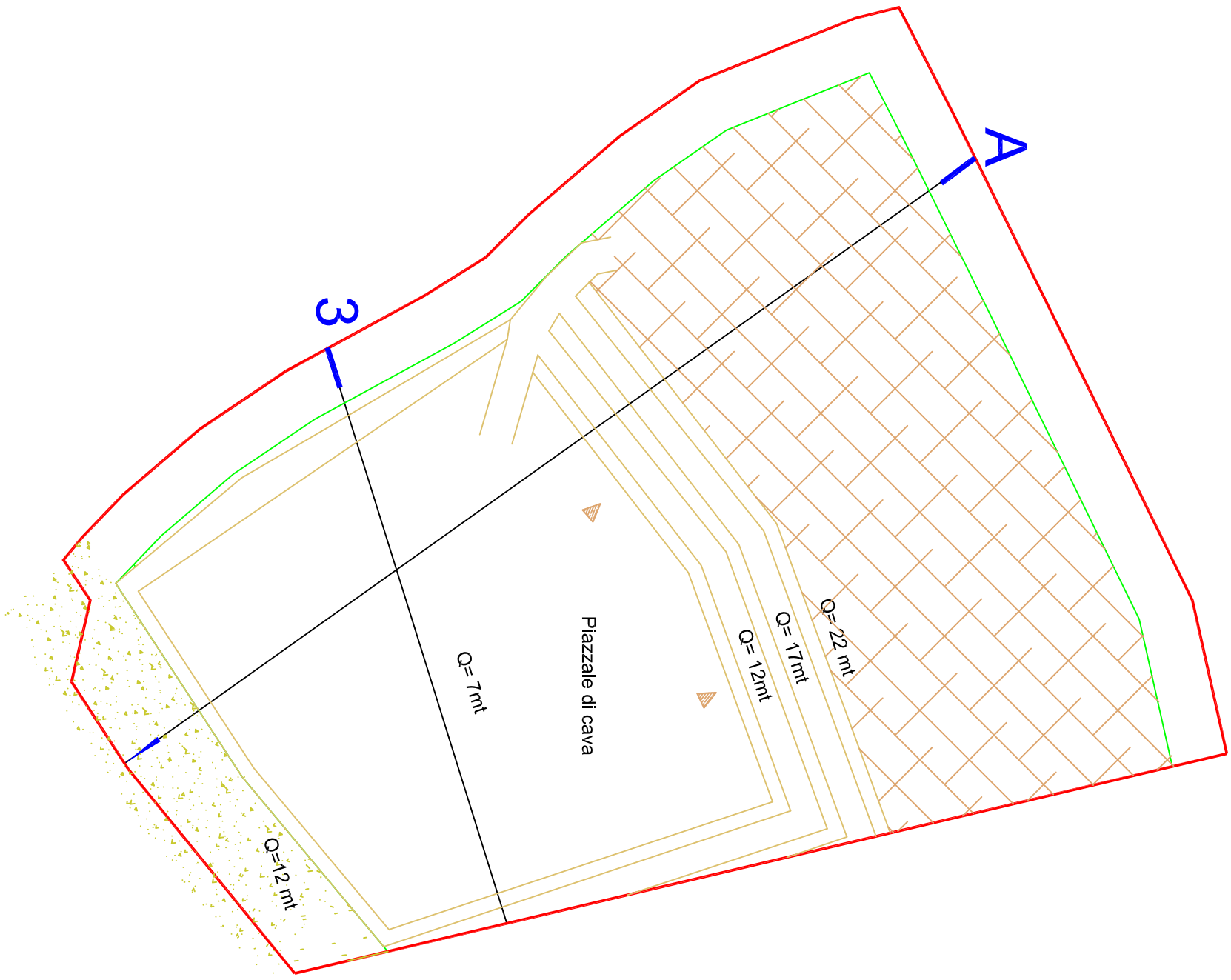





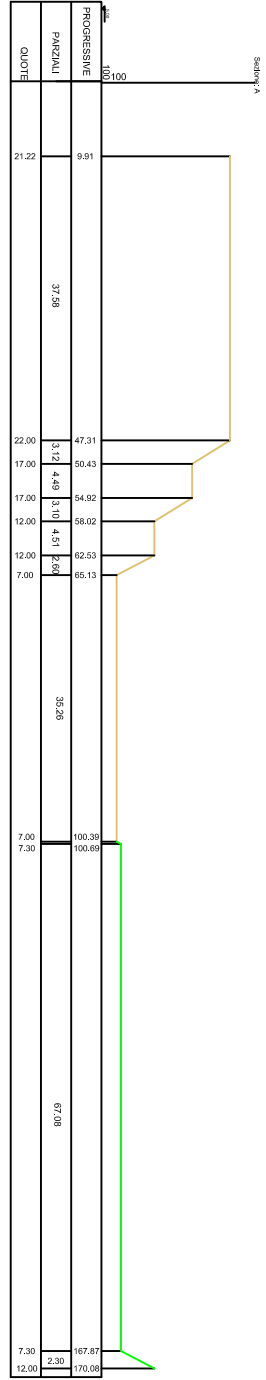
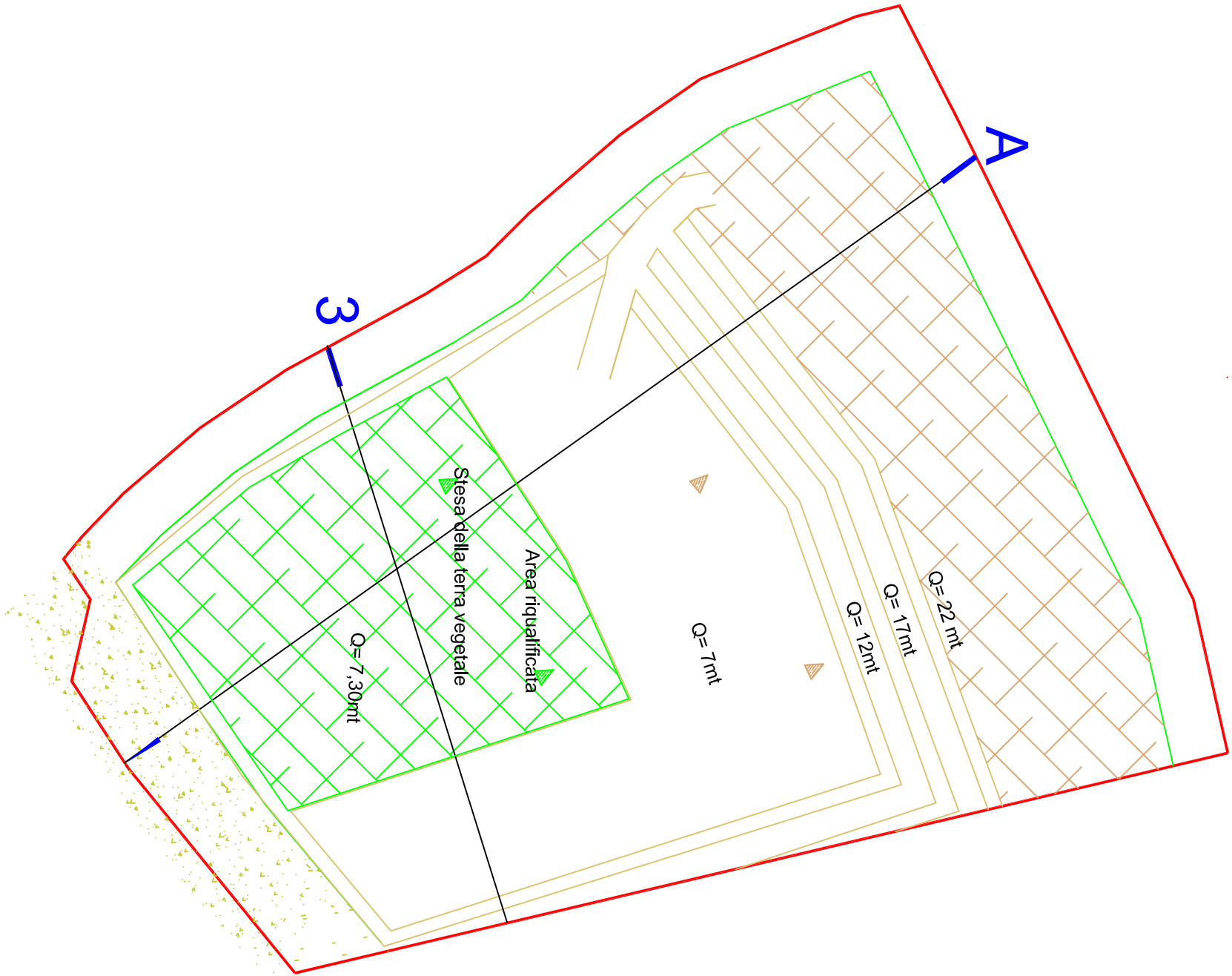
Mappale n°	Superficie mq	Volume mc	Volume mc
113	200.880,00	144.400,00	2.790,00

Primo anno di coltivazione





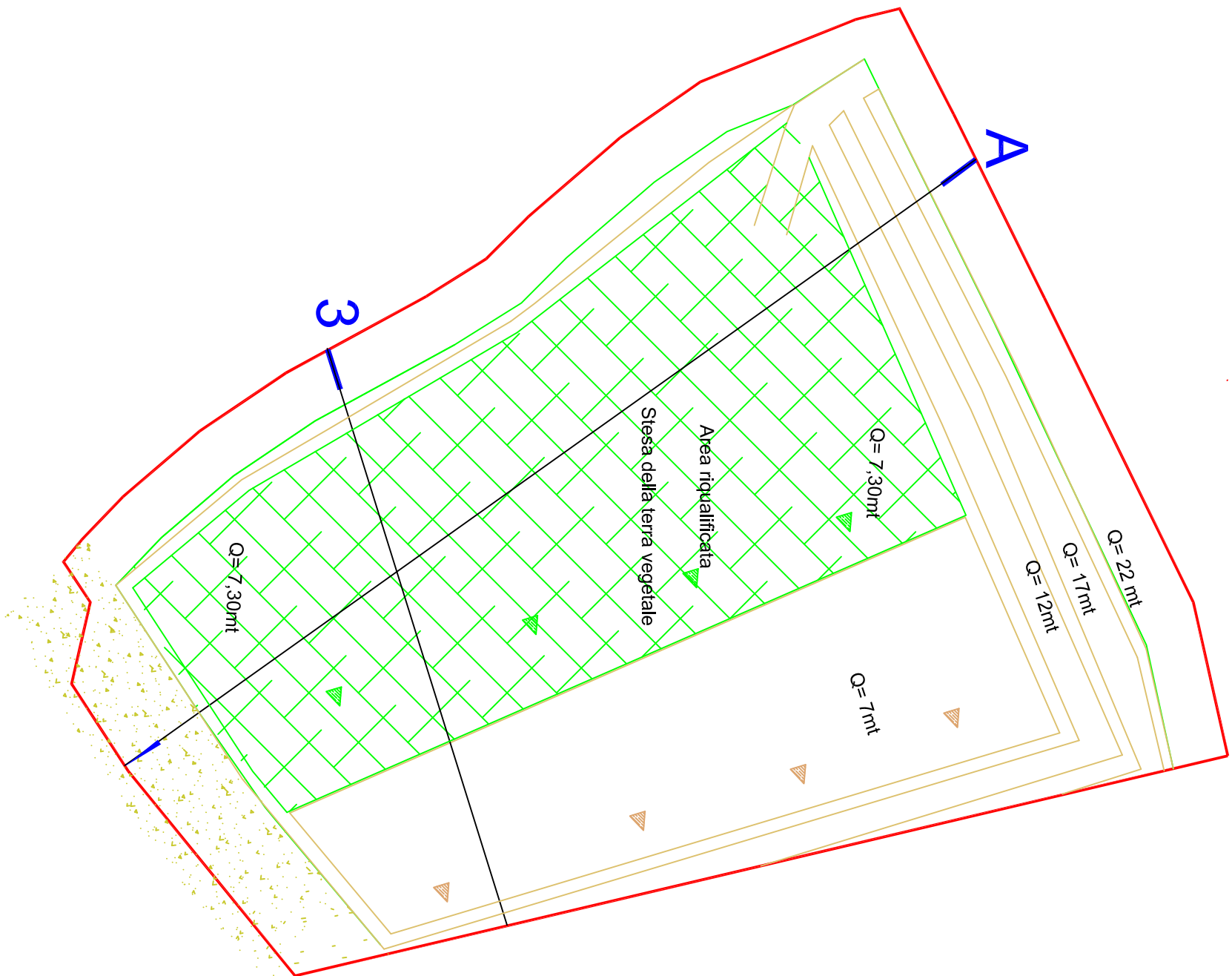
Superficie mq	Volume mc	Superficie mq	Volume mc
1° anno	9.500,00	38.000,00	

Secondo anno di coltivazione ripristino



Superficie mq	Volume mc	Superficie mq	Volume mc
2° anno	3.000,00	43.500,00	4.000,00

Terzo anno di coltivazione ripristino



Superficie mq	Volume mc	Superficie mq	Volume mc
3° anno	4.871,00	60.000,00	5.300,00

Studio Tecnico Minerario e Ambientale Dott. Plan, Fabio Grasso - Dott. Geol. Pietro Pittau	Progetto Richiesta di autorizzazione di cava in loc. Zinnigas - Zerfalu SCREENING Allegato B1 Del. n° 11_75 del 24.03.2021 8. Altri progetti i) Cace e Torbiere
Elaborati di riferimento	Tavola n. 11a Scala 1:1000
Il Richiedente Oristano Inerti S.r.l. S.P. - 67 Loc. "Pianu e d'Alu" - Istanca Molino 09170 SILLI-ORISTANO	Oggetto Progetto di coltivazione Mappale n°113 Planimetrie e sezioni